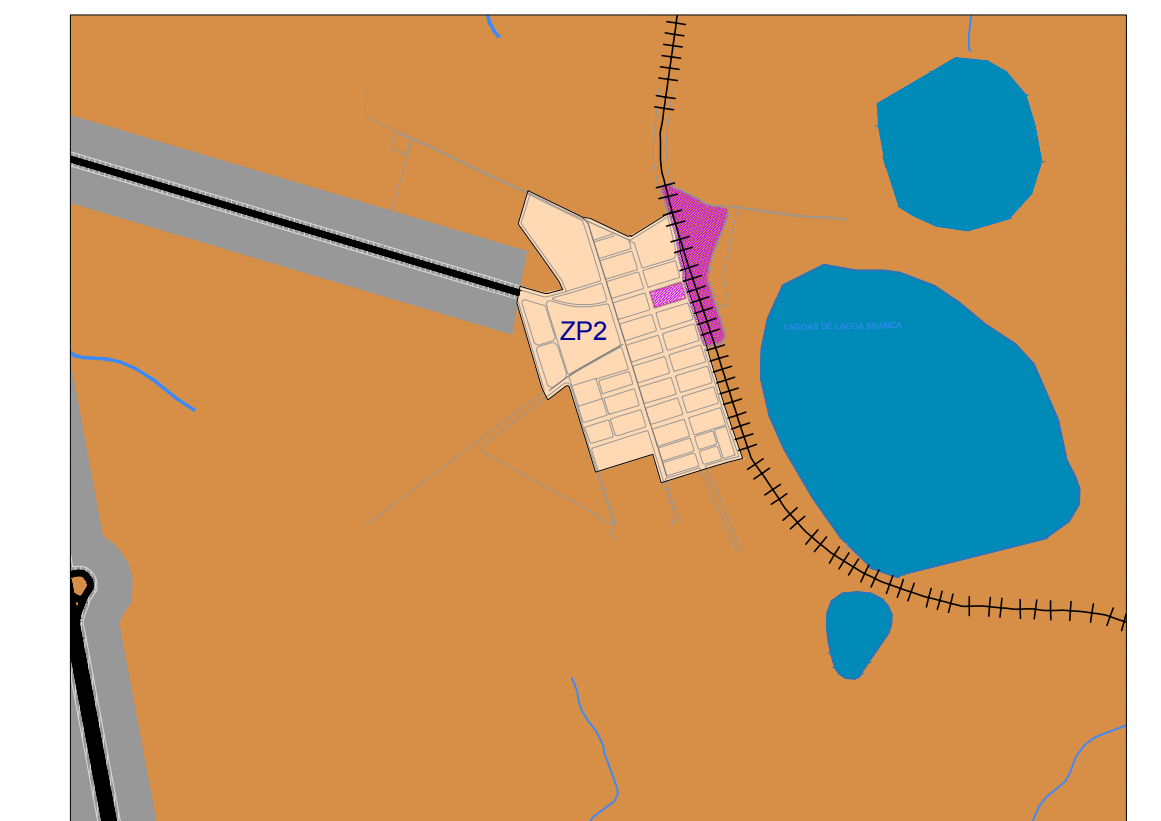


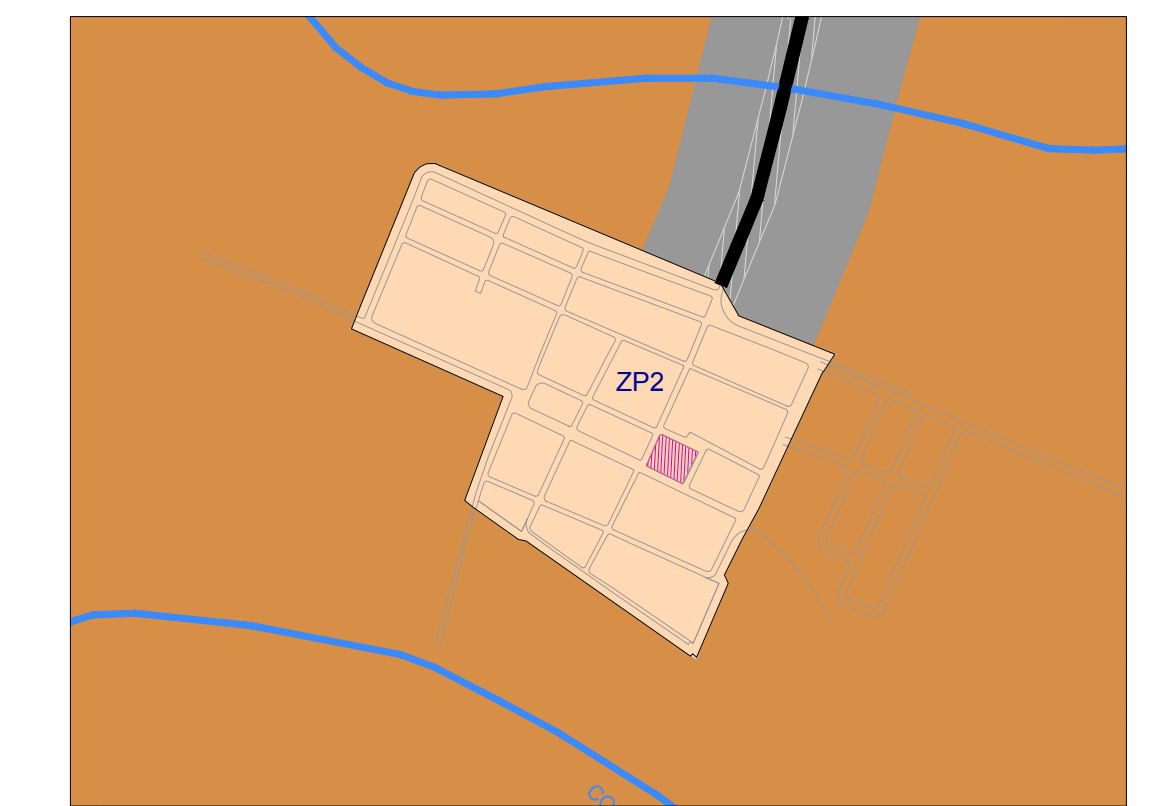
MAPA ZONAS ESPECIAIS



LOCALIZAÇÃO DO ESTADO DE SÃO PAULO



DISTRITO DE LAGOA BRANCA - CASA BRANCA - SP
ESCALA 1:25000



DISTRITO DE VENDA BRANCA - CASA BRANCA - SP
ESCALA 1:10000

LEGENDA

MACROZONA

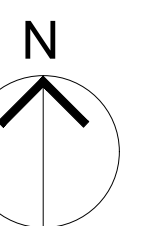
- Macrozona Rural (ZR)
- Macrozona Periurbana (ZP)
- Macrozona Urbana (ZU)
- Limite Macrozona Urbana (ZU)

ZONAS ESPECIAIS

- Zona Especial de Interesse Social ZEIS
- Zona Especial de Interesse Histórico e Cultural ZEIH/C
- Zona Especial de Proteção Ambiental ZEPAM
- Zona Especial de Proteção ao Manancial ZEPM
- ZEPM 1 - Reservatório de N. Sra. do Desterro
- ZEPM 2 - Reservatório Sítio dos Covas

- Rodovias
- Ferrovias
- Rios
- Mananciais, Lagoas e Açudes

0 250 m 500 m
ESCALA GRÁFICA



BASE CARTOGRÁFICA: ORTOFOTO ANO 2018. SISTEMA DE PROJEÇÃO UTM22S. DATUM HORIZONTAL: SIRGAS 2000
DADOS: PREFEITURA DO MUNICÍPIO DE CASA BRANCA



ETAPA 5 - PROPOSTA
MAPA ZONAS ESPECIAIS
REVISÃO PLANO DIRETOR CASA BRANCA

Genesio 02/2014
Prestado em 08/04/2016
SARCOSSO MARCALVA ARCHITECTOS LTDA. ME
arquiteto@sarcoosso.com.br

LETICIA BARBOSA ARCHITECTURA
lecco@lecoabarcosa.com.br

04
REV. 01
04_2021

